



LES PETITES INFOS

AVRIL 2024

SUR NOTRE COMMUNE



Notre distributeur de pain est en service !

Il est approvisionné par la boulangerie de Saint-Magne de Castillon (Le Fournil du bourg)



ENTRETIEN DES BÂTIMENTS


La saison de nettoyage de nos bâtiments se termine, nous avons fait une beauté à tous nos bâtiments communaux, églises, toitures, terrasses, façades, nos deux employés municipaux y ont mis du coeur.

Une belle prestation et vraiment une réelle économie pour notre municipalité.

Bravo à l'équipe technique !

ÉCLAIRAGE TERRAINS DE PÉTANQUE


12 panneaux éclairants à led ont été mis en place, bien moins énergivore que l'ancien éclairage.



Ces travaux ont été financés à 100 % par un fournisseur d'énergie, donc aucune dépense par la commune.



Cassandra Hivert
06 87 96 86 38





Nous sommes heureux d'accueillir sur notre commune ce nouveau service pour vos animaux de compagnie, n'hésitez pas à venir rencontrer Cassandra, elle transformera votre animal avec ses doigts de fée !

Rendez-vous,
devant la Mairie,

le 2ème et 4ème jeudi du mois

EMBELLISSEMENT DU COLUMBARIUM



À la demande de Nathalie Grenier, nos cantonniers Ludo et Marius ont effectué un bel aménagement dans notre cimetière.

RETOUR SUR LA RANDO POUR TOUS DU 26 MARS

La ville de Mouliets-et-Villemartin accueillait une « Rando pour Tous » permettant aux randonneurs de l'Association « les Joyeux Godillots » de Saint Magne de Castillon de partager avec un public en situation de handicap mental et ou psychique ou présentant des troubles du spectre de l'autisme.

En Gironde, les « Rando pour Tous » existent depuis 16 ans en partenariat avec la Fédération Française de Randonnée Gironde. Cela montre l'enthousiasme des randonneurs à partager leur activité avec des sportifs « hors du commun ».

Deux parcours tracés par « les Joyeux Godillots » 5 km le matin et 3 km l'après-midi sans oublier le partage d'un repas en toute convivialité entre passionnés de randonnée.

Découverte et Accessibilité : Inclusive, grâce à une planification méticuleuse : l'esprit d'équipe et l'entraide au cœur de la découverte de la beauté des paysages, une expérience enrichissante pour tous les participants.

Au-delà de cette randonnée particulière, l'objectif est de promouvoir une culture d'accessibilité et d'inclusion dans toutes les activités de plein air, en brisant les barrières physiques et sociales pour que personne ne soit laissé pour compte dans la quête de l'aventure et de la découverte.

Ce sont 70 personnes inscrites à cette journée, s'ajoute leurs accompagnateurs, les officiels du Comité Départemental du Sport Adapté, les représentants de la Fédération Française de Randonnée Gironde, nos animateurs et les membres du club qui se sont annoncés, ainsi que les représentants de la Mairie de Mouliets, soit une centaine de personnes.

La journée a débuté à 9h, accueil des organisateurs. À 10h, accueil des participants. De 10h30 à 12h30 marche sur le circuit vert de la commune, 5km. De 12h30 à 13h30 pause pique-nique. Puis départ en voiture pour le lac de la Cadie, pour en faire le tour, 3km. À 15h30 clôture de la journée par un goûter offert par le Comité Départemental du Sport Adapté.

Ce fut malgré le temps pluvieux du matin, une journée riche en rencontres et partages, une belle réussite ! À renouveler avec plaisir sur notre commune.



LA LETTRE DU PLUI-H

Dessignons l'avenir de notre territoire #1



La Communauté de Communes Castillon-Pujols s'est lancée dans un Plan Local d'Urbanisme intercommunal - valant Habitat (PLUI-H) dont l'ambition est de définir collectivement l'avenir des 31 communes qui la composent.

C'EST QUOI UN PLUI-H ?

- un document d'urbanisme élaboré à une échelle intercommunale
- il vise à remplacer les actuels documents communaux

17

plans locaux d'urbanisme

11

cartes communales

3

communes en règlement national d'urbanisme

- il permet une cohérence et une harmonisation en matière d'urbanisme

L'ACTU



bureau d'études chargé de nous accompagner dans l'élaboration de notre PLUI-H.

BUS TOUR

Visites du territoire par les élus pour mieux comprendre la diversité de nos communes pour élaborer un PLUI-H cohérent. Une démarche coordonnée par Cittànova, le



RÉUNION PUBLIQUE

Première réunion publique le 20 février avec une présentation du diagnostic agricole du territoire. À retrouver sur notre site ou ici :



CONCRÈTEMENT

- le PLUI-H détermine les droits à construire
- c'est le document de référence pour toute autorisation du droit du sol (permis de construire, d'aménager, etc.)

LE PLUI-H ET VOUS ?

Faites-nous part de vos observations ou remarques concernant l'élaboration du PLUI-H :



plui@castillonpujols.fr



1 allée de la République BP 116
33350 Castillon-la-Bataille



registres dématérialisé et papier à la CDC ou dans votre mairie



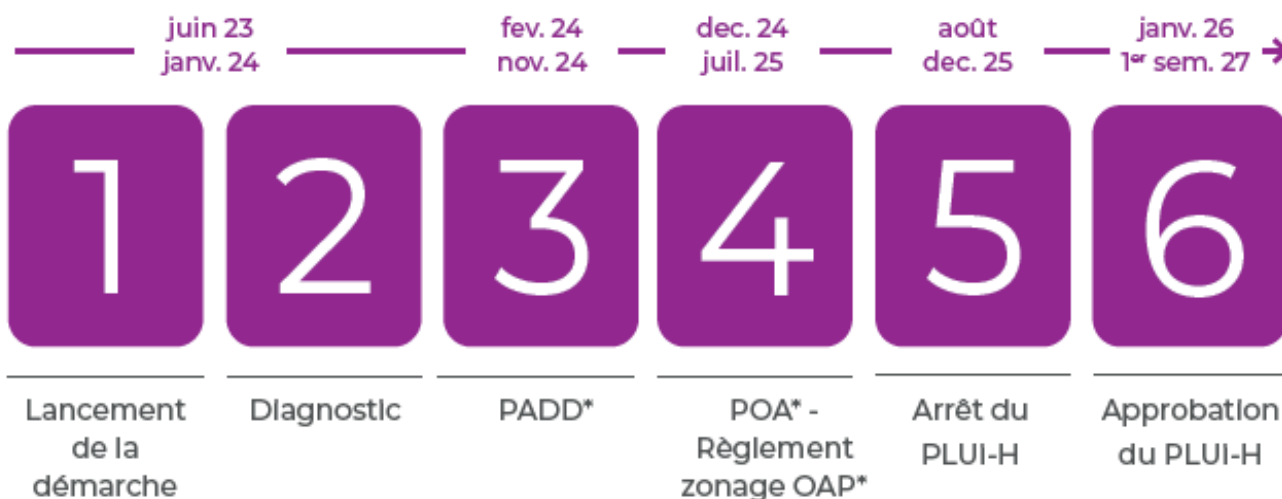
NOS AMBITIONS

identité territoriale +
forces du territoire +
emplois locaux +

accessibilité +
mobilités durables +
territoire accueillant +

équilibre du
développement urbain +
adaptation aux exigences
environnementales +

GRANDES ÉTAPES



FOCUS : Participation

L'élaboration du PLUI-H s'effectue dans le cadre d'une concertation permanente avec les habitants, les acteurs locaux et les personnes publiques associées. Le volet participatif est majeur. La concertation comprend des :

- réunions publiques
- articles presse, bulletins, site internet
- panneaux d'information
- temps forts

À VENIR : Estafette tour

co-construction avec les habitants du Projet d'Aménagement et de Développement Durable (PADD) via une estafette.



*LEXIQUE

OAP : orientation d'aménagement et de programmation

PADD : projet d'aménagement et de développement durable

POA : programme d'orientation et d'actions

AGENDA 2024

fin
juin

circulation de l'estafette sur le territoire de la CDC

19
sept.

réunion publique - présentation du PADD (projet politique)

SUIVEZ-NOUS !

Communauté de communes
Castillon-Pujols

